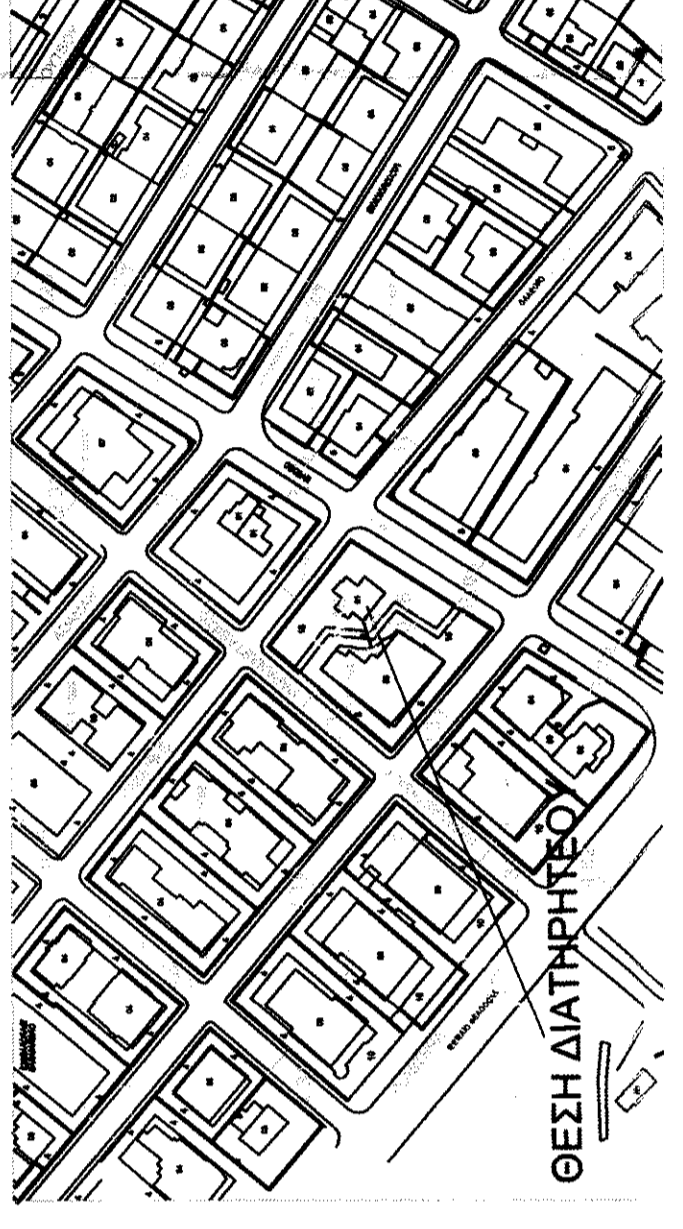
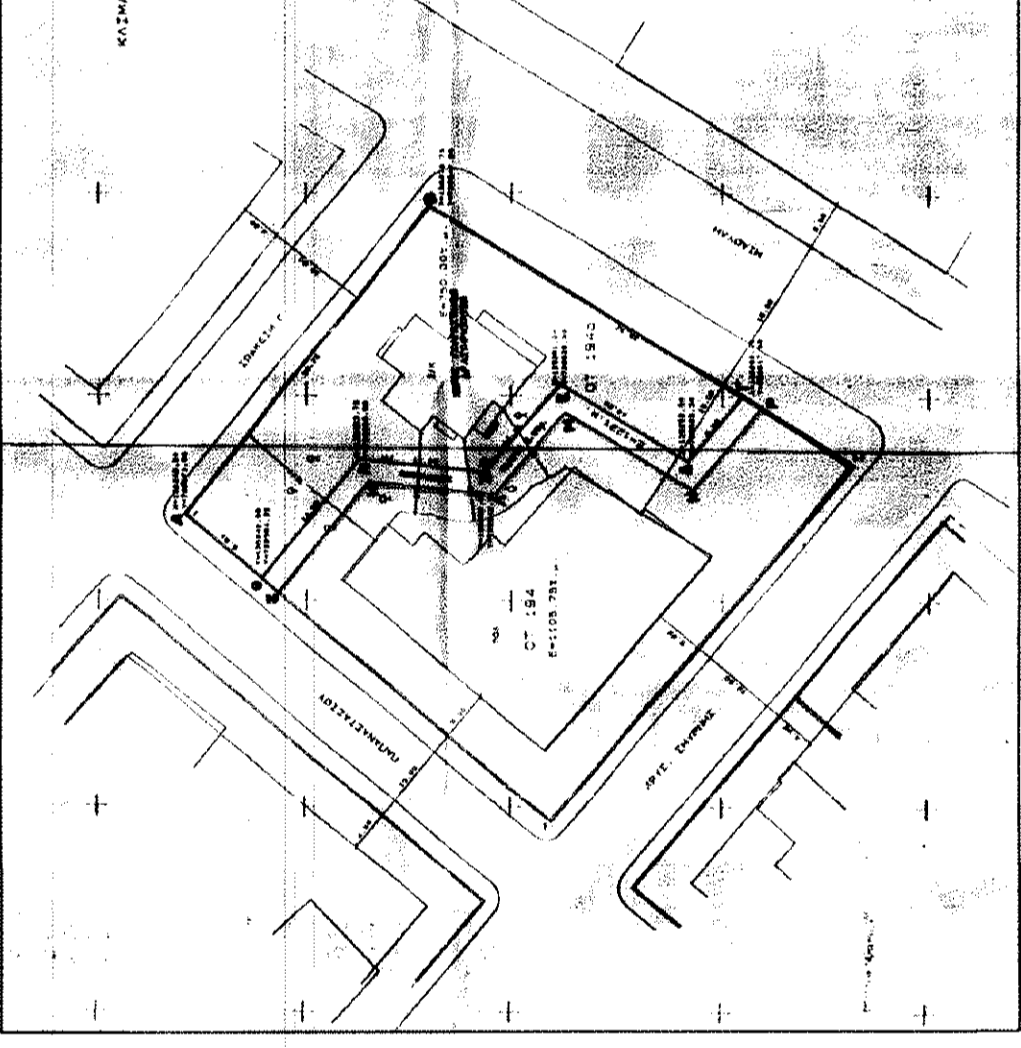



ΔΗΜΟΣ ΚΑΛΑΜΑΡΙΑΣ
ΤΡΟΠΟΠΟΙΗΣΗ ΡΥΜΟΤΟΜΙΚΟΥ ΣΧΕΔΙΟΥ ΠΟΛΕΩΣ
ΣΤΟ Ο.Τ. 1094

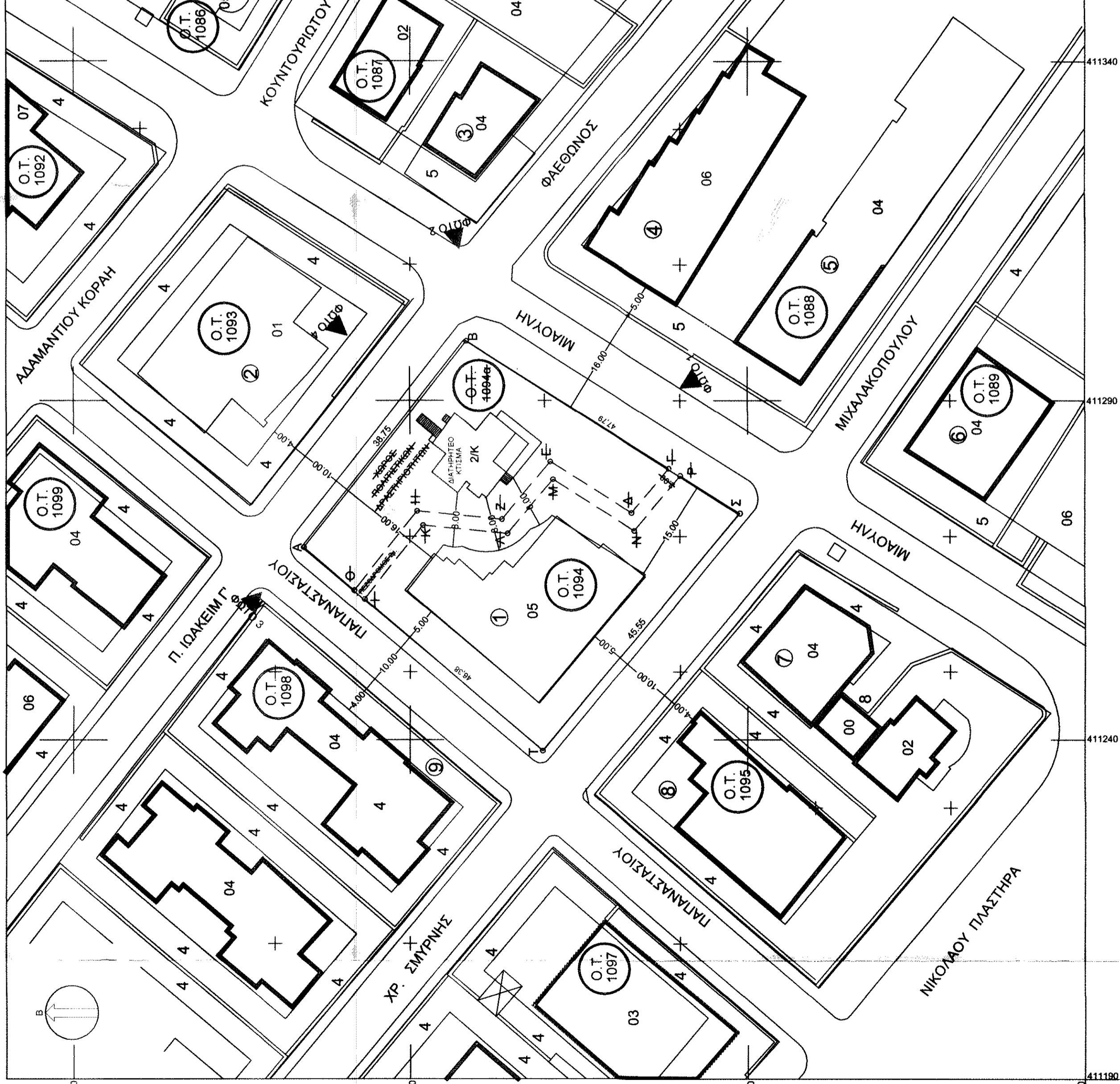


ΠΙΝΑΚΑΣ ΦΑΙΝΟΜΕΝΩΝ ΙΔΙΟΚΤΗΣΙΩΝ

1	ΚΟΝΝΟΣ Κ' ΕΛΕΝΗ ΜΕΛΕΤΟΥ	ΧΡΥΣΟΣΤΟΜΟΥ ΣΜΥΡΝΗΣ 57
1	ΑΝΔΡΕΑΣ ΜΕΛΕΤΟΥ	ΘΕΣΣΑΛΟΝΙΚΗ
1	ΜΑΥΡΟΣ Κ' ΑΙΚΑΤΕΡΙΝΗ ΚΟΥΣΤΑΝΤΟΥΛΑΚΗ	ΚΑΛΟΥ ΣΤ' ΑΘΗΝΑ
1	ΑΝΔΡΕΑΣ ΚΟΥΣΤΑΝΤΟΥΛΑΚΗΣ	ΛΟΝΔΙΝΟ
1	ΜΑΡΓΑΡΙΤΑ ΚΟΥΣΤΑΝΤΟΥΛΑΚΗ	ΛΟΝΔΙΝΟ
2	ΔΙΑΧΕΡΙΣΤΕΣ ΠΟΛΥΚΑΤΟΙΚΙΑΣ	ΜΑΟΥΛΗ 5
3	ΔΙΑΧΕΡΙΣΤΕΣ ΠΟΛΥΚΑΤΟΙΚΙΑΣ	ΜΑΟΥΛΗ 10 Κ' ΦΑΕΘΩΝΟΣ
4	ΔΙΑΧΕΡΙΣΤΕΣ ΠΟΛΥΚΑΤΟΙΚΙΑΣ	ΜΑΟΥΛΗ 8 Κ' ΦΑΕΘΩΝΟΣ
5	ΔΙΑΧΕΡΙΣΤΕΣ ΠΟΛΥΚΑΤΟΙΚΙΑΣ	ΜΑΟΥΛΗ Κ' ΜΙΧΑΛΑΚΟΠΟΥΛΟΥ 1
6	ΔΙΑΧΕΡΙΣΤΕΣ ΠΟΛΥΚΑΤΟΙΚΙΑΣ	ΜΑΟΥΛΗ Κ' ΜΙΧΑΛΑΚΟΠΟΥΛΟΥ 2
7	ΔΙΑΧΕΡΙΣΤΕΣ ΠΟΛΥΚΑΤΟΙΚΙΑΣ	ΧΡΥΣΟΣΤΟΜΟΥ ΣΜΥΡΝΗΣ 56
8	ΔΙΑΧΕΡΙΣΤΕΣ ΠΟΛΥΚΑΤΟΙΚΙΑΣ	ΧΡΥΣΟΣΤΟΜΟΥ ΣΜΥΡΝΗΣ 54
9	ΔΙΑΧΕΡΙΣΤΕΣ ΠΟΛΥΚΑΤΟΙΚΙΑΣ	ΠΑΡΝΑΣΤΑΙΟΥ 3

ΑΠΟΣΠΑΣΜΑ Γ.Π.Σ. 2015

ΔΙΑΤΑΓΜΑ ΡΥΜΟΤΟΜΙΑΣ (ΦΕΚ 864Δ/1995)



ΣΚΑΡΙΦΗΜΙΑ ΠΕΡΙΟΧΗΣ

ΔΙΑΤΑΓΜΑΤΑ ΡΥΜΟΤΟΜΙΑΣ & ΟΡΩΝ ΔΟΜΗΣΗΣ
 ΔΜΑ ΠΡΟΝΟΙΑΣ 4686 360 (6.17-04-59 ΦΕΚ 104Α/01-06-69)
 ΔΜΑ ΑΠΟΦΑΣΗ ΠΟΛΙΤΕΛΙΚΗΣ ΑΡ. 4464/23-12-86 (ΦΕΚ 2/Δ/87)
 Τ6Κ ΑΠΟΦΑΣΗ ΥΠ. ΜΑΚΕΔΟΝΙΑΣ ΘΡΑΚΗΣ ΑΡ. 2222-2-91 (ΦΕΚ 114Δ/91)
 ΑΠΟΦΑΣΗ ΠΟΛΙΤΕΛΙΚΗΣ ΑΡ. ΔΠ/ΠΜ/59356/1931/90/2-9-91 (ΦΕΚ 671Δ/91)
 ΑΠΟΦΑΣΗ ΥΠΟΥΡΓΟΥ ΜΑΚΕΔΟΝΙΑΣ ΘΡΑΚΗΣ ΑΡ. 6166/31-1-92 (ΦΕΚ 167Δ/92)
 ΑΠΟΦΑΣΗ ΥΠΟΥΡΓΟΥ ΜΑΚΕΔΟΝΙΑΣ ΘΡΑΚΗΣ ΑΡ. 7306/22/12/93 (ΦΕΚ 4/Δ/94)
 37Κ ΑΠΟΦΑΣΗ ΔΗΜΑΡΧΟΥ ΚΑΛΑΜΑΡΙΑΣ ΑΡ. ΔΥ 6251/24-8-95 (ΦΕΚ 864Δ/95)
 ΝΕΟ Π.Τ. ΚΑΛΑΜΑΡΙΑΣ (ΦΕΚ 3/ΑΠ/15-1-15)

ΟΡΟΙ ΔΟΜΗΣΗΣ
 Σ. Δ. ± 1,6 (Μ. Σ. Δ.) ± 1,6 ΚΑΛΥΨΗ = 35% (ΦΕΚ 114Δ/14-03-1991)
 ΥΨΟΣ = 14μ. (Με βάση την υπ. αρ. 3695/2000 Απόφαση του Σ.Τ.Ε.)
 ΕΛΑΦΙΣΤΑ ΟΡΙΑ : τρ. 20μ. εμβ. 750μ.μ. (1962)
 ΟΠΟΙΔΗΤΟΤΕ ΚΑΤΑΣΚΕΥΗ ΥΠΟΒΑΛΛΑΤΑΙ ΣΕ ΕΛΕΓΧΟ Ε.Π.Δ.Ε.
 ΧΡΗΣΕΙΣ Γ.Π.Σ. Γενική Κατοικία μη Βασικού οδικού δικτύου (Γενική τύπου Α, κατά Γ.Π.Σ.)
 και ΧΩΡΟΣ ΠΟΛΙΤΕΛΙΚΩΝ ΔΡΑΣΤΗΡΙΟΤΗΤΩΝ (ΦΕΚ 864Δ/25-10-1995)

ΔΗΜΟΣ ΚΑΛΑΜΑΡΙΑΣ
ΤΟΠΟΓΡΑΦΙΚΟ ΔΙΑΓΡΑΜΜΑ
Δήμος Καλαμαρίας Νομός Θεσσαλονίκης
Ο.Τ. 1094
Το παρον συνοδεύει την υπ. αρ. Απόφαση Δ.Σ.
ΤΟΥ ΔΗΜΟΥ ΚΑΛΑΜΑΡΙΑΣ

ΘΕΜΑ
ΠΡΟΤΑΣΗ
ΤΡΟΠΟΠΟΙΗΣΗΣ ΡΥΜΟΤΟΜΙΚΟΥ
ΣΧΕΔΙΟΥ ΣΤΟ 1094 Ο.Τ.

Κλίμακα 1:500
 Χρόνος Μελέτης ΣΕΠΤΕΜΒΡΙΟΣ 2022

ΟΡΟΙ ΔΟΜΗΣΗΣ
 Σ. Δ. ± 1,6 (Μ. Σ. Δ.) ± 1,6 ΚΑΛΥΨΗ = 35% (ΦΕΚ 114Δ/14-03-1991)
 ΥΨΟΣ = 14μ. (Με βάση την υπ. αρ. 3695/2000 Απόφαση του Σ.Τ.Ε.)
 ΕΛΑΦΙΣΤΑ ΟΡΙΑ : τρ. 20μ. εμβ. 750μ.μ. (1962)
 ΟΠΟΙΔΗΤΟΤΕ ΚΑΤΑΣΚΕΥΗ ΥΠΟΒΑΛΛΑΤΑΙ ΣΕ ΕΛΕΓΧΟ Ε.Π.Δ.Ε.
 ΧΡΗΣΕΙΣ Γ.Π.Σ. Γενική Κατοικία μη Βασικού οδικού δικτύου (Γενική τύπου Α, κατά Γ.Π.Σ.)
 και ΧΩΡΟΣ ΠΟΛΙΤΕΛΙΚΩΝ ΔΡΑΣΤΗΡΙΟΤΗΤΩΝ (ΦΕΚ 864Δ/25-10-1995)

ΔΗΜΟΣ ΚΑΛΑΜΑΡΙΑΣ
ΤΟΠΟΓΡΑΦΙΚΟ ΔΙΑΓΡΑΜΜΑ
Δήμος Καλαμαρίας Νομός Θεσσαλονίκης
Ο.Τ. 1094
Το παρον συνοδεύει την υπ. αρ. Απόφαση Δ.Σ.
ΤΟΥ ΔΗΜΟΥ ΚΑΛΑΜΑΡΙΑΣ

ΘΕΜΑ
ΠΡΟΤΑΣΗ
ΤΡΟΠΟΠΟΙΗΣΗΣ ΡΥΜΟΤΟΜΙΚΟΥ
ΣΧΕΔΙΟΥ ΣΤΟ 1094 Ο.Τ.

Κλίμακα 1:500
 Χρόνος Μελέτης ΣΕΠΤΕΜΒΡΙΟΣ 2022

ΔΗΜΟΣ ΚΑΛΑΜΑΡΙΑΣ
ΤΟΠΟΓΡΑΦΙΚΟ ΔΙΑΓΡΑΜΜΑ
Δήμος Καλαμαρίας Νομός Θεσσαλονίκης
Ο.Τ. 1094
Το παρον συνοδεύει την υπ. αρ. Απόφαση Δ.Σ.
ΤΟΥ ΔΗΜΟΥ ΚΑΛΑΜΑΡΙΑΣ

ΘΕΜΑ
ΠΡΟΤΑΣΗ
ΤΡΟΠΟΠΟΙΗΣΗΣ ΡΥΜΟΤΟΜΙΚΟΥ
ΣΧΕΔΙΟΥ ΣΤΟ 1094 Ο.Τ.

Κλίμακα 1:500
 Χρόνος Μελέτης ΣΕΠΤΕΜΒΡΙΟΣ 2022



ΔΗΜΟΣ ΚΑΛΑΜΑΡΙΑΣ
ΤΟΠΟΓΡΑΦΙΚΟ ΔΙΑΓΡΑΜΜΑ
Δήμος Καλαμαρίας Νομός Θεσσαλονίκης
Ο.Τ. 1094
Το παρον συνοδεύει την υπ. αρ. Απόφαση Δ.Σ.
ΤΟΥ ΔΗΜΟΥ ΚΑΛΑΜΑΡΙΑΣ

ΘΕΜΑ
ΠΡΟΤΑΣΗ
ΤΡΟΠΟΠΟΙΗΣΗΣ ΡΥΜΟΤΟΜΙΚΟΥ
ΣΧΕΔΙΟΥ ΣΤΟ 1094 Ο.Τ.

Κλίμακα 1:500
 Χρόνος Μελέτης ΣΕΠΤΕΜΒΡΙΟΣ 2022

ΔΗΜΟΣ ΚΑΛΑΜΑΡΙΑΣ
ΤΟΠΟΓΡΑΦΙΚΟ ΔΙΑΓΡΑΜΜΑ
Δήμος Καλαμαρίας Νομός Θεσσαλονίκης
Ο.Τ. 1094
Το παρον συνοδεύει την υπ. αρ. Απόφαση Δ.Σ.
ΤΟΥ ΔΗΜΟΥ ΚΑΛΑΜΑΡΙΑΣ

ΘΕΜΑ
ΠΡΟΤΑΣΗ
ΤΡΟΠΟΠΟΙΗΣΗΣ ΡΥΜΟΤΟΜΙΚΟΥ
ΣΧΕΔΙΟΥ ΣΤΟ 1094 Ο.Τ.

Κλίμακα 1:500
 Χρόνος Μελέτης ΣΕΠΤΕΜΒΡΙΟΣ 2022

ΔΗΜΟΣ ΚΑΛΑΜΑΡΙΑΣ
ΤΟΠΟΓΡΑΦΙΚΟ ΔΙΑΓΡΑΜΜΑ
Δήμος Καλαμαρίας Νομός Θεσσαλονίκης
Ο.Τ. 1094
Το παρον συνοδεύει την υπ. αρ. Απόφαση Δ.Σ.
ΤΟΥ ΔΗΜΟΥ ΚΑΛΑΜΑΡΙΑΣ

ΘΕΜΑ
ΠΡΟΤΑΣΗ
ΤΡΟΠΟΠΟΙΗΣΗΣ ΡΥΜΟΤΟΜΙΚΟΥ
ΣΧΕΔΙΟΥ ΣΤΟ 1094 Ο.Τ.

Κλίμακα 1:500
 Χρόνος Μελέτης ΣΕΠΤΕΜΒΡΙΟΣ 2022